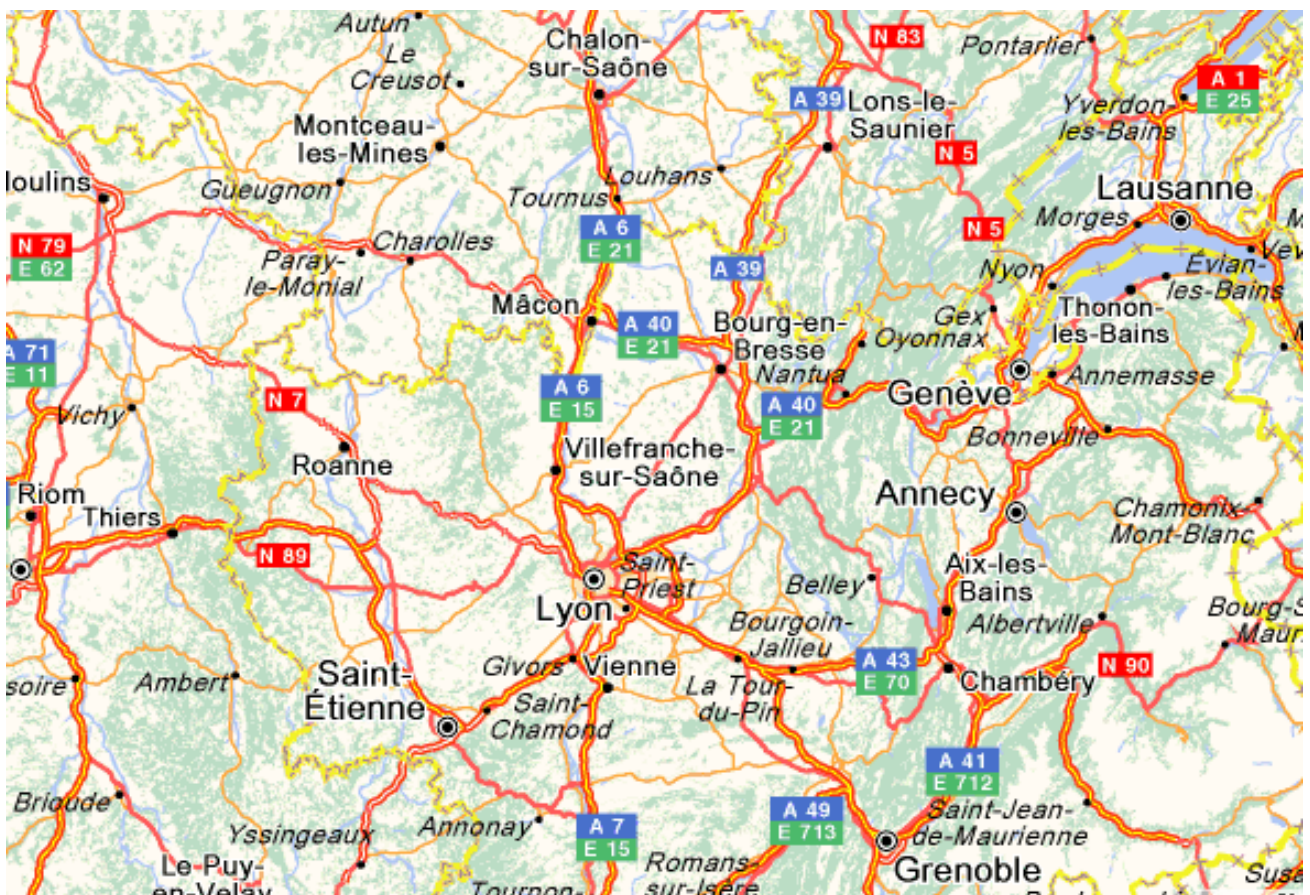
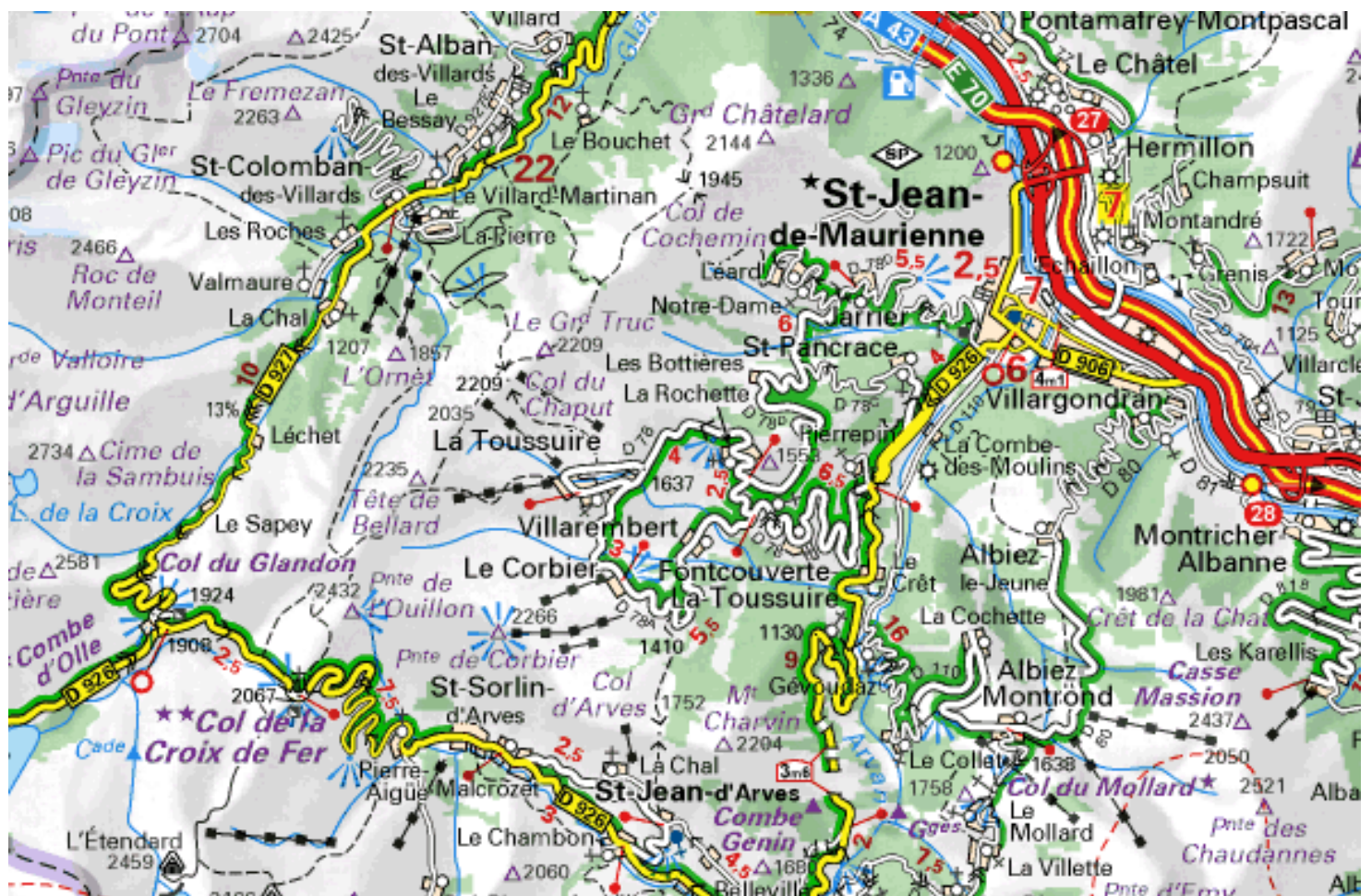
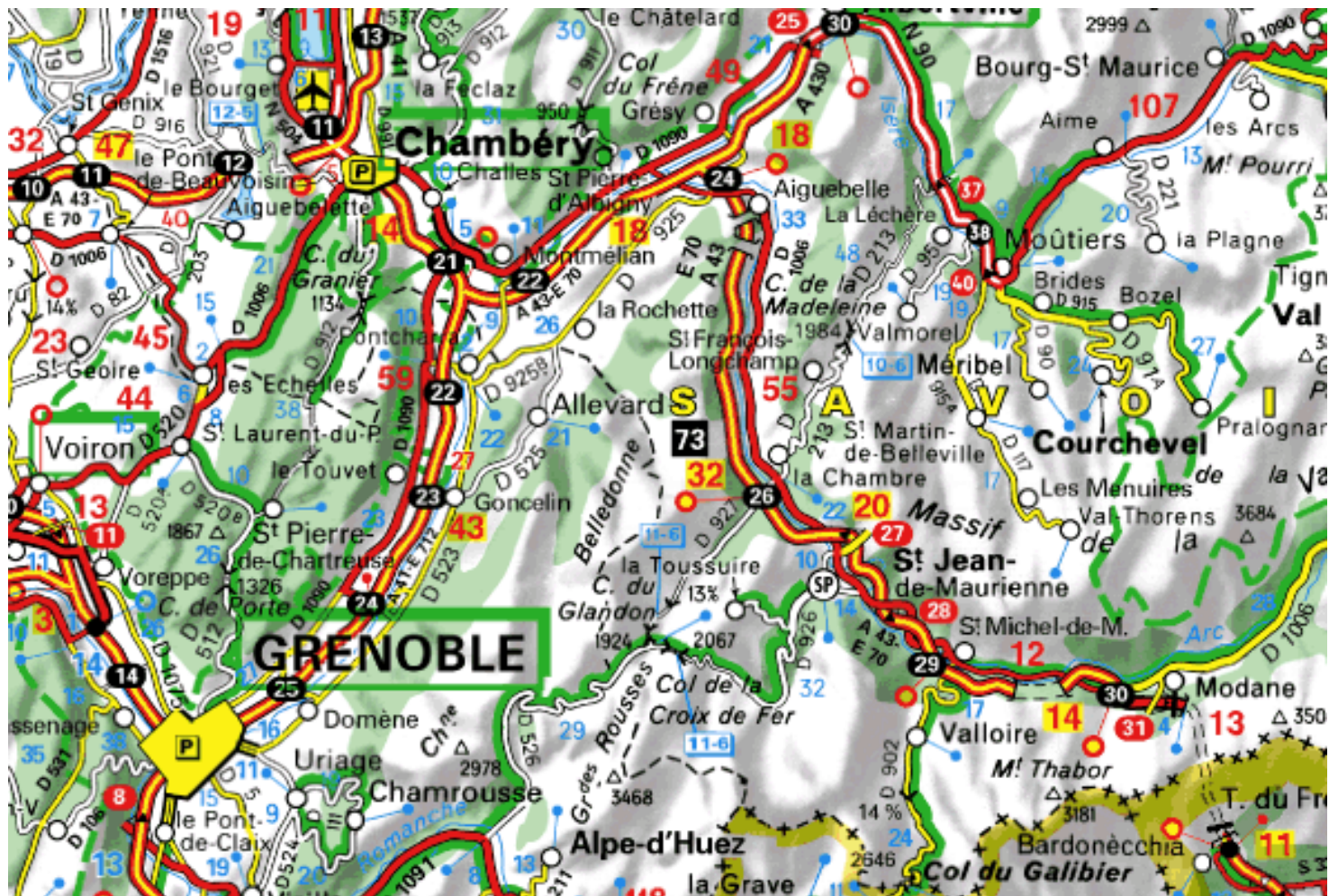


Pour repérer **la Toussuire**, il faut regarder près de Grenoble sur les premières cartes puis chercher Saint Jean de Maurienne quand on se rapproche...





Pour repérer **Fontenay en Parisis**, il faut regarder près de Paris sur les premières cartes puis chercher Luzarches ou Goussainville quand on se rapproche...
L'aéroport de Roissy est aussi très pratique pour se repérer.



